

SAVA ~ susret kulture i prirode



Vlada Republike Hrvatske
Ured za udruge

Ovaj projekt financira Europska unija
Projekt sufinancira Ured za udruge
Vlade Republike Hrvatske

Zaštita prirode

Zaštićena područja

Temeljem Zakona o zaštiti prirode (Narodne novine 80/13), postoji devet kategorija zaštićenih područja:

- strogi rezervat
- nacionalni park
- posebni rezervat
- park prirode
- regionalni park
- spomenik prirode
- značajni krajobraz
- park-šuma
- spomenik parkovne arhitekture.

Zaštićena područja raspoređuju se u razrede državnog značenja i lokalnog značenja.

Zaštićena područja od državnog značenja su: strogi rezervat, nacionalni park, posebni rezervat i park prirode.

Zaštićena područja od lokalnog značenja su: regionalni park, spomenik prirode, značajni krajobraz, park-šuma i spomenik parkovne arhitekture.

Zaštićenim područjima upravljaju javne ustanove. Javne ustanove za upravljanje nacionalnim parkom i parkom prirode osniva Republika Hrvatska uredbom Vlade. Javne ustanove za upravljanje ostalim zaštićenim područjima i/ili drugim zaštićenim di-

jelovima prirode osnivaju predstavnička tijela jedinice područne (regionalne) samouprave odlukom.

Javne ustanove obavljaju djelatnost zaštite, održavanja i promicanja zaštićenog područja u cilju zaštite i očuvanja izvornosti prirode, osiguravanja neometanog odvijanja prirodnih procesa i održivog korištenja prirodnih dobara, nadziru provođenje uvjeta i mjera zaštite prirode na području kojim upravljaju te sudjeluju u prikupljanju podataka u svrhu praćenja stanja očuvanosti prirode (monitoring).

Upisnik zaštićenih područja

Referentna baza i jedini službeni izvor podataka o zaštićenim područjima u Republici Hrvatskoj je Upisnik zaštićenih područja Uprave za zaštitu prirode Ministarstva zaštite okoliša i prirode. Prema Upisniku zaštićenih područja Ministarstva zaštite okoliša i prirode (stanje 9. rujna 2015.) u Republici Hrvatskoj ukupno je zaštićeno 408 područja u različitim kategorijama.

Zaštićena područja danas obuhvaćaju 8,56% ukupne površine Republike Hrvatske, odnosno 12,23% kopnenog teritorija i 1,94% teritorijalnog mora. Najveći dio zaštićene površine su parkovi prirode (4,56% ukupnog državnog teritorija).

Međunarodno zaštićena područja u Republici Hrvatskoj

Ramsarska područja su vlažna staništa uvrštena na Listu močvara od međunarodne važnosti, sukladno Konvenciji o močvarama od međunarodne važnosti, naročito kao staništa ptica močvarica (Ramsarska konvencija). U Republici Hrvatskoj upisano je pet područja, od kojih su dva unutar projektnog područja – Lonjsko i Mokro polje te Crna mlaka.

Misija ove konvencije je „očuvanje i mudro korištenje svih vlažnih staništa kroz aktivnosti na lokalnoj, regionalnoj i državnoj razini, putem međunarodne suradnje, kao doprinos postizanju održivoga razvoja diljem svijeta”.

Što je Natura 2000?

Natura 2000 je ekološka mreža sastavljena od područja važnih za očuvanje ugroženih vrsta i stanišnih tipova Europske unije. Njezin cilj je očuvati ili ponovno uspostaviti povoljno stanje više od tisuću ugroženih i rijetkih vrsta te oko 230 prirodnih i poluprirodnih stanišnih tipova. Do sada je u ovu ekološku mrežu uključeno oko 30.000 područja na gotovo 20% teritorija EU, što je čini najvećim sustavom očuvanih područja u svijetu.



foto: Boris Krstinić



foto: Boris Krstinić




foto: Boris Krstinić



Ekološka mreža RH (Natura 2000)

Ekološka mreža Republike Hrvatske, proglašena Uredbom o ekološkoj mreži (NN 124/2013, NN 105/15), predstavlja područja ekološke mreže Europske unije Natura 2000.

Ekološku mrežu RH (mrežu Natura 2000) čine područja očuvanja značajna za ptice – POP (područja značajna za očuvanje i ostvarivanje povoljnog stanja divljih vrsta ptica od interesa za Europsku uniju, kao i njihovih staništa, te područja značajna za očuvanje migratornih vrsta ptica, a osobito močvarna područja od međunarodne važnosti) i područja očuvanja značajna za vrste i stanišne tipove – POVS (područja značajna za očuvanje i ostvarivanje povoljnog stanja drugih divljih vrsta i njihovih staništa, kao i prirodnih stanišnih tipova od interesa za Europsku uniju).

Ekološka mreža Republike Hrvatske obuhvaća 36,67% kopnenog teritorija i 16,39% obalnog mora, a sastoji se od 571 poligonskog Područja očuvanja značajnih za vrste i stanišne tipove (POVS), 171 točkastih Područja očuvanja značajnih za vrste i stanišne tipove (najvećim dijelom špiljski objekti) (POVS) te 38 poligonskih Područja očuvanja značajnih za ptice (POP).

EU direktive - temelj mreže Natura 2000

Direktiva o pticama i Direktiva o staništima predstavljaju srž EU zakonodavstva u zaštiti prirode.

Direktiva o pticama usvojena je 1979. godine, a njezin je cilj zaštititi sve divlje ptice i njihova najvažnija staništa diljem EU.

Godine 1992. EU je usvojila Direktivu o staništima. Ona uvodi slične mjere zaštite europske flore i faune

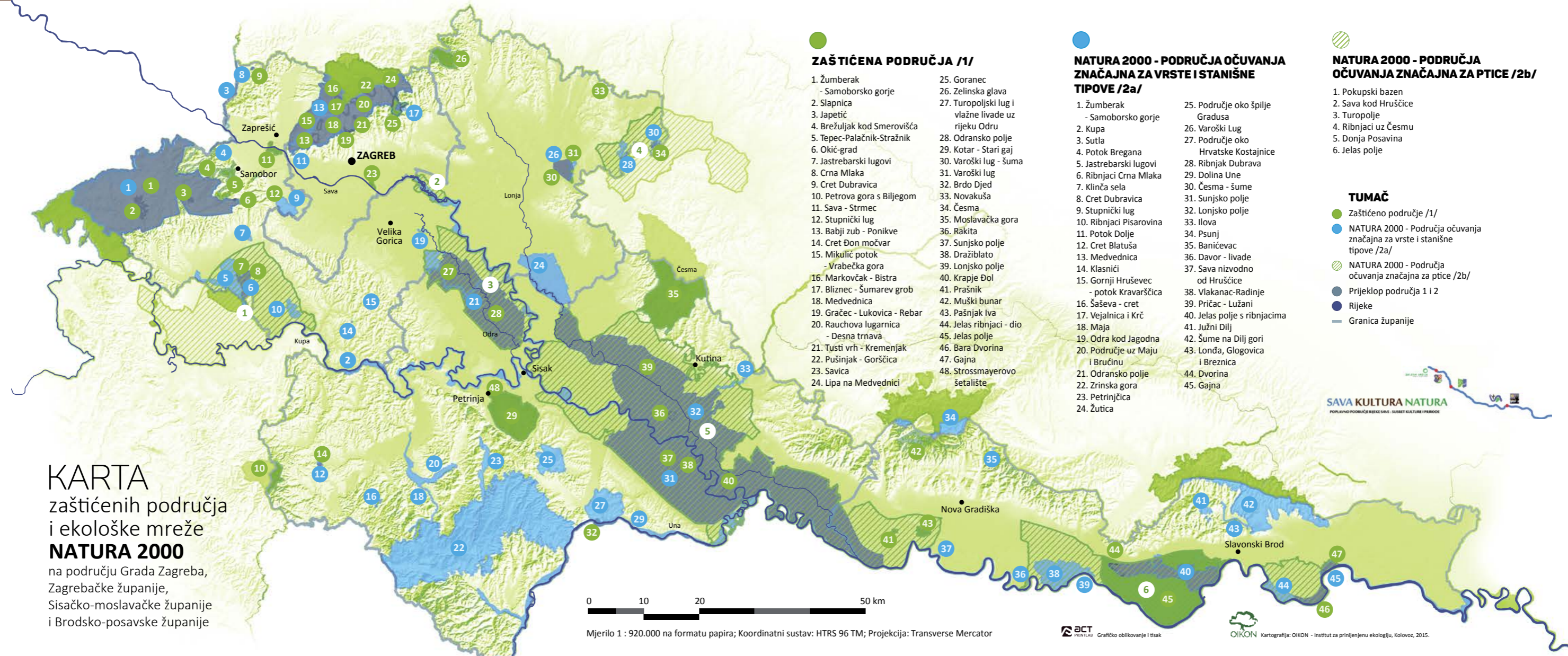
kao i Direktiva o pticama, no, osim ptica, obuhvaća dodatnih 1000 vrsta (biljaka, sisavaca, gmazova, vodozemaca, riba, određenih skupina beskralješnjaka) te više od 230 stanišnih tipova (nekih vrsta močvarnih, travnjačkih, šumskih, morskih i drugih staništa).

Upravljanje područjima Natura 2000

Natura 2000 često se poistovjećuje sa zaštićenim područjima u kojima su ljudske djelatnosti značajno ograničene ili čak isključene radi očuvanja biološke raznolikosti. Međutim, Natura 2000 počiva na drugim postavkama. Cilj upravljanja je održati ili poboljšati povoljno stanje očuvanosti ciljnih vrsta i staništa određenog područja. Često je to moguće bez propisivanja bitnih ograničenja, mjerama očuvanja koje provode ljudi koji, u suživotu s prirodom, dijele svoj životni prostor s ugroženim vrstama i staništima. Njezin cilj nije zaustaviti sveukupne razvojne aktivnosti nego, naprotiv, postaviti mjera prema kojima će se one moći odvijati, a da pritom očuvaju biološku raznolikost.

Osnovni način upravljanja Natura područjem je donošenje plana upravljanja u suradnji s lokalnim dionicima. Njime se utvrđuju potrebne mjere i akcije za očuvanje ciljnih vrsta i stanišnih tipova toga područja.

Izvor: <http://www.dzpz.hr>





Rijeka Sava u najzapadnijem dijelu Zagrebačke županije prelazi iz gornjeg u donji nizinski tok te je u prošlosti stvorila brojne riječne oblike (meandre, rukavce, močvare, jezera...). Iako su isti velikim dijelom nestali i promijenjeni još uvijek su neposredno uz tok rijeke prisutni te kao prirodne vrijednosti zaštićeni u različitim oblicima zaštite. — foto: Foto klub Klik

Zagrebačka županija

Područje Zagrebačke županije karakterizira bogatstvo prirodne atrakcijske osnove, u kojoj se ističu šume, krški fenomeni, vinogradi, ribnjaci, močvarni prostori, raznolika flora i fauna itd. Zagrebačka županija raspolaže izuzetnom raznolikošću krajolika (šumski prostori Žumberačkog gorja i Medvednice, brežuljkašti dio Zagorja, Prigorja i Plešivice te ravnice Turopolja, Posavine, Moslavine i Pokuplja), od kojih su mnogi zaštićeni.

Na području Zagrebačke županije nalazi se 30 zaštićenih područja – 12 posebnih rezervata (dva botanička, tri ornitološka, jedan zoološki, šest šumske vegetacije), jedna park-šuma, četiri značajna krajobraza, tri spomenika prirode (jedan geomorfološki, dva rijetka primjerka drveća) te osam spomenika parkovne arhitekture. Zaštićena područja zauzimaju 37.690,2 ha, što je 12,2% površine Županije. Parkom prirode Medvednica i Parkom prirode Žumberak-Samoborsko gorje upravljaju zasebne Javne ustanove. One upravljaju sa šest zaštićenih područja i zaštićenim dijelovima prirode na području navedenih parkova prirode.

S preostala 22 zaštićena područja i dijelovima ekološke mreže na području Zagrebačke županije upravlja Javna ustanova za upravljanje zaštićenim područjima i drugim zaštićenim dijelovima prirode na području Zagrebačke županije "Zeleni prsten" koja je započela s radom sredinom 2008. godine.

Na području Zagrebačke županije unutar Ekološke mreže, odnosno Nature 2000 nalazi se pet međunarodno važnih područja za ptice (POP): Sava kod Hrušćice, Turopolje, Donja Posavina, Pokupski bazen i ribnjaci uz Česmu.

Također, na području Županije su i 23 područja važna za očuvanje staništa i drugih svojti osim ptica (POVS): Cret Dubravica, Vugrinova špilja, Gornji Hruševac – potok Kravarščica, Klasnići, Medvednica, Česma – šume, Varoški lug, Ribnjaci Pisarovina, Sava nizvodno od Hrušćice, Stupnički lug, Žumberak, Samoborsko gorje, Medvednica, Kupa, Odra kod Jagodna, Žutica, Ribnjaci Crna mlaka, Klinča Sela, Sutla, Ribnjaci Siščani i Blatnica, Odransko polje, Jaštrebarski lugovi, Lonjsko polje i Ribnjak Dubrava.



foto: Tomića Rubinić

Javna ustanova Zeleni prsten Zagrebačke županije u suradnji sa Općinom Orle, 2009. godine pokrenula je manifestaciju "Kosci za kosce" kojom se u Selcu (Veleševac) na Odranskom polju obilježava početak košenja livada za kosce. Cilj je očuvanje ugrožene ptice kosca, kao i edukacija lokalnog stanovništva o načinu i terminu košnje prilagođenom toj vrsti.



foto: Tomića Rubinić

Krajobrazna vrijednost Posavine ogleda se u mozaiku naselja, poljodjelskih površina i nizinskih staništa, odnosno dio je ruralne baštine koja je nastala i očuvana zahvaljujući upravo lokalnom stanovništvu.

Smještaj ornitološkog rezervata Sava–Strmec oko rijeke Save koja je na selidbenom koridoru mnogih vrsta omogućava raznolikim vrstama područje za gniježđenje, zimovanje ili sigurno preletničko područje za odmor.



foto: Goran Šafarek

foto: Foto klub Klik




foto: Foto klub Klik



foto: Goran Šafarek

Obzirom na uređenost toka rijeke Save i širenja urbanih dijelova, malo koje područje u Hrvatskoj ima tako veliku bioraznolikost na tako malom području, a u blizini velikog grada. Zbog ekološkog pritiska na velikim dijelom urbanizirana i industrijalizirana područja koja ih okružuju, zaštićena područja imaju zapravo funkciju „utočišta“ za divlje svojte.

Kako bi privukli ženke, u vrijeme parenja mužjaci postupno mijenjaju boju u nebeskoplavu. Što je savršenija plava boja – bit će više potomstva!

Sisačko-moslavačka županija

Sisačko-moslavačka županija nalazi se u središnjoj Hrvatskoj i prostorno je jedna od većih županija, a graniči s pet županija i na jugu izlazi na državnu granicu s Republikom Bosnom i Hercegovinom.

Raznolikost i bogatstvo prirode na području Županije rezultat su specifične geološke građe koja je oblikovala raznolik krajobraz starih panonskih gorja i bogate aluvijalne ravnice uz rijeku Savu – Posavinu, koje su uslijed duge povijesti bivanja ljudi na ovom području i tradicionalnog korištenja prostora očuvale veliku biološku raznolikost s velikim udjelom zaštićene flore i faune.

Na području Sisačko-moslavačke županije zaštićeno je 12 područja u kategorijama posebni rezervat (botanički i tri ornitološka), park prirode, regionalni park, park-šuma, četiri značajna krajobraza i spomenik parkovne arhitekture. Upravljanje ovim zaštićenim područjima je u nadležnosti javne ustanove Zaštita prirode SMŽ, a upravljanje Parkom prirode Lonjsko polje je u nadležnosti vlastite javne ustanove.

Na području Županije se nalazi 21 područje ekološke mreže NATURA 2000, dva međunarodno važna područja za ptice (POP) i 19 područja važna za očuvanje staništa i drugih svojti osim ptica (POVS). Nažalost, na području Županije još se nalaze značajne površine onečišćene minama, a dio tih površina obuhvaća i pojedina zaštićena područja, što utječe na nemogućnost učinkovitog upravljanja i održivog korištenja.

Duboka povezanost čovjeka i prirode otvara mogućnosti skladnog i ravnomjernog razvoja za čovjeka i zajednicu uvažavajući prirodne datosti područja i racionalno korištenje prirodnih resursa, a očuvano nasljeđe prošlosti postaje temelj razvojnih strategija za napredak budućih generacija.



foto: Boris Krstinić

Očuvanje tradicionalnih poljoprivrednih djelatnosti
Posavci njeguju iz ljubavi, a jata posavskih gusaka dio su
folklor ruralnih naselja uz rijeku Savu.



foto: Kata Benac



foto: Boris Krstinić



foto: Boris Krstinić

Mozaični krajobraz uz rijeku Savu, njene
pritoke i "mrtvaje" u svojim šumarcima vrba
i topola, starim šumama hrasta lužnjaka,
vlažnim livadama i barama omogućava
boravak brojnim vrstama ptica koja su dio
ekološke mreže NATURA 2000.



foto: Boris Krstinić

Na ušću Odre u Kupu,
a Kupe u Savu prije
više tisućljeća bilježe
se naselja na području
sadašnjeg Siska, grada
kojeg su oblikovale rijeke
i koji živi na njihovim
obalama.



foto: Goran Šafarek

Lonjsko polje

Park prirode Lonjsko polje – živi krajobraz i poplavni ekosustav srednjeg toka rijeke Save

Park prirode Lonjsko polje – živi krajobraz i poplavni ekosustav srednjeg toka rijeke Save.

O raznolikosti Hrvatske svjedoči Park prirode Lonjsko polje, jedno od najvećih zaštićenih poplavnih područja dunavskog sliva, smješteno uz rijeku Savu od Siska do Stare Gradiške. Osim u ljepoti krajolika i očuvane drvene arhitekture, vlažnim livadama i pašnjacima, poplavnim nizinskim šumama hrasta lužnjaka i poljskog jase na te slikovitom prizoru tradicionalnog sustava pašarenja, možete uživati i u promatranju ptica, šetnji, vožnji čamcima i kanuima, biciklizmu, jahanju, fotosafariju ili ribolovu.

Rukavci, bare i vlažne livade i pašnjaci staništa su ptica močvarica, među kojima su i rijetke vrste u

mnogim dijelovima Europe. Do sada je ovdje zabilježeno 250 vrsta ptica, od kojih se 170 tu i gnijezdi, pa su pojedina područja poput Krapje doła i Rakita zaštićena kao posebni ornitološki rezervati. Lonjsko polje jedno je od najvećih mrjestilišta ribe u Europi, a na njegovim pašnjacima borave izvorne pasmine domaćih životinja – posavski konj, hrvatski hladnokrvnjak i turopoljska svinja.

Slikovita sela s tradicijskim posavskim drvenim kućama smještena uz rijeke i rukavce savršeno su uklopljena u krajobraz i odraz su stroge organizacije prostora podređene vodi i poplavi. Jedno od takvih sela je selo Čigoč, prvo proglašeno Europsko selo roda, te selo Krapje – selo graditeljske baštine. Ne može se zaobići niti selo Mužilovčica, Repušnica i Osekovo, iz kojih se pruža prekrasan pogled na Lonjsko polje, bilo da je poplavljeno ili suho.

Površina: 50.650 km²

Godina proglašenja: 20. ožujka 1990.

Park prirode uvršten je 1989. na popis područja važnih za ptice Europe (IBA).

Od 1993. na popisu je vlažnih staništa od međunarodnog značaja Konvencije o zaštiti vlažnih staništa (RAMSAR).



foto: Boris Krstinić

Bogatu ornitofaunu moguće je pratiti tijekom cijele godine jer osim ptica štanarica, brojne vrste se bilježe i tijekom zimskih mjeseci.



foto: Boris Krstinić


Na području Lonjskog polja oduvijek su ljudi živjeli u ritmu prirode i njezinih zakona, pa tako i čestih poplava koje zelena polja i livade pretvore u velike vodene površine. Uslijed toga je tradicionalna poljoprivreda i ekstenzivno stočarstvo s naglaskom na uzgoj autohtonih pasmina konja i svinja važna gospodarska djelatnost lokalnog stanovništva.



foto: Boris Krstinić



foto: Boris Krstinić





Brodsko-posavska županija

Dolina Save oduvijek je bila privlačno mjesto za život. Tako je bilo i u Brodskom Posavlju. Važan dio tradicijskog života u Posavini bili su učenje i prenošenje znanja o rijeci te strahopoštovanje prema rijeci. Isprepleteni rad čovjeka i rijeke na ovim je prostorima stvorio i sačuvao vrijedna staništa kakva su danas rijetka u Europi. Čak je sedam od ukupno osam zaštićenih područja u Brodsko-posavskoj županiji čvrsto vezano i ovisno o rijeci Savi i njezinim pritokama. To su vlažni (poplavni) travnjaci, poplavne šume, ekstenzivni šaranski ribnjaci, manji vodotoci i bare. Pod upravom Javne ustanove za upravljanje zaštićenim dijelovima prirode Brodsko-posavske županije – Natura Slavonica je ukupno sedam zaštićenih područja, a osmo zaštićeno područje u Županiji je park prirode Lonjsko polje pod upravom Javne ustanove Park prirode Lonjsko polje.

U Brodsko-posavskoj županiji također se nalazi 16 područja ekološke mreže Natura 2000, a 12 ih povezano sa Savom i pritokama. Dva područja ekološke mreže su područja očuvanja značajna za ptice (POP), a 14 područja su područja očuvanja značajna za vrste i staništa (POVS).

Područje uz Savu Brodsko-posavske županije bogato je specifičnom florom i faunom koja je još uvijek nedovoljno istražena. Do sada su se na ovome području ponajviše provodila botanička, herpetološka i ornitološka istraživanja. Djelatnici Javne ustanove za upravljanje zaštićenim dijelovima prirode Brodsko-posavske županije – Natura Slavonica provode godišnje monitoringe bijele rode, štekavca, bregunica, zimsko prebrojavanje ptica, monitoring čestih vrsta ptica, jelenka i kockavice. Sudjelovali su sa službenim prstenovačima Zavoda za ornitologiju Hrvatske akademije znanosti i umjetnosti u prstenovanju u mješovitoj koloniji čaplji i žličarki na Jelas ribnjacima i prstenovanju bijelih roda. Javna ustanova također surađuje s Brodskim ekološkim društvom u zaštiti autohtonih pasmina na značajnom krajobrazu Gajna.

Jedan od problema upravljanja zaštićenim područjima u Županiji je zagađenost minama. Nakon Domovinskog rata čak dvije prašume u Županiji, zaštićene u kategoriji posebnih rezervata šumske vegetacije, bile su minski sumnjive. O važnosti ovih zaštićenih područja dobro govori činjenica da su to jedine sa-

čuvane prašume u Slavoniji. Godine 2015. razminirana je prašuma hrasta lužnjaka Prašnik. Prašnik je posljednji izvorni ostatak glasovitih slavonskih nizinskih šuma opisanih u djelima književnika Josipa Kozarca. Nadamo se skorom razminiranju brdske prašume hrasta kitnjaka i bukve Muški bunar.

Do sada još nije bilo zaštićene geološke baštine u Županiji. Vjerujemo da će se to ubrzo promijeniti budući da je u postupku proglašenje zaštite za kanyon Pljuska, važno nalazište fosila u blizini Slavonkog Broda.



foto: Marina Kelava

Podolska goveda kao kritično ugrožena hrvatska pasmina svojom ispašom održavaju biološku raznolikost i drže invazivne biljne vrste pod kontrolom. Trećina svih preostalih uzgajivača podolaca u RH nalazi se u Brodsko-posavskoj županiji.

foto: Vesna Andrić



foto: Vesna Andrić



Izgradnja nasipa i kanala dramatično je izmijenila posavske krajolike i vlažna staništa. Time su brojne tipične biljke postale rijetke. Među njima je i strogo zaštićena kockavica, proljetnica s crvenog popisa RH.

Uz regulaciju vodotoka, brze i dramatične promjene poljoprivredne prakse zadnjih desetljeća sve su veći izazov biljnim, životinjskim i gljivljim vrstama u borbi za opstanak



foto: Vesna Andrić


Bara Dvorina kraj Donje Bebrine tipični je mozaik vlažnih travnjaka, bara i poplavnih šumaraka u retencijskom području rijeke Save. Za poplava Dvorina postaje važno mriještilište savskih riba dio kojih će zaostati u barama i mjesecima hraniti raznovrsne i brojne ptice močvarice.

Na zaštićenom pašnjaku Gajni koji ne dijeli sudbinu mnogih zaraštenih pašnjaka uz Savu se uz objekte tradicijske gradnje trenutno mogu vidjeti mnoge izvorne pasmine - posavski konj, (desno gore) slavonsko-srijemsko podolsko govedo, crna slavonska svinja, ovca cigaja, posavska guska. Pas hrvatski ovčar još uvijek je neizostavna pomoć slavonskim stočarima.



foto: Luka Tomac

foto: Šimo Beneš



O projektu

Općenito

Zajednički pašnjaci na poplavnom području rijeke Save su specifični ekosustavi gdje opstanak vrsta i staništa ovisi o dinamici kojom Sava plavi pašnjake, ali i u neraskidivoj vezi s tradicionalnim ekstenzivnim načinom ispaše stoke i načinom upravljanja prostorom. Stoga, prirodnu baštinu na ovom prostoru ne možemo sačuvati ako ne sačuvamo i onu kulturnu.

Naziv projekta

SAVA kultura-Natura
POPLAVNO PODRUČJE RIJEKE SAVE
- susret kulture i prirode

Natječaj

IPA 2011
Potpora organizacijama civilnog društva u razvoju partnerstva za održivo korištenje zaštićenih područja u Hrvatskoj, uključujući potencijalna NATURA 2000 područja.

Opći cilj

– izgraditi kapacitete organizacija civilnog društva za suradnju s javnim sektorom u provedbi aktivnosti koje zaštitu prirode integriraju u lokalni održivi društveno-gospodarski razvoj

Specifični ciljevi

– jačanje kapaciteta organizacija civilnog društva u poplavnom području rijeke Save za razvoj partnerstva s javnim ustanovama u provedbi programa NATURA 2000 i njegovo uključivanje u lokalne politike održivog razvoja
– podizanje svijesti javnosti o važnosti očuvanja prirode i održivom korištenju prirodnih resursa za budući održivi razvoj regije poplavnog područja rijeke Save od Zagrebačke županije do Brodsko-posavske županije

Ciljane skupine

– lokalne organizacije i inicijative civilnog društva, javne ustanove za zaštitu prirode na državnoj i lokalnoj razini, općine, lokalne udruge poljoprivrednika i proizvođača, lokalne lovačke udruge i udruge ribara, učenici unutar i oko zaštićenih područja, građani koji žive na područjima u okviru Natura 2000

Rezultati

Projekt je obuhvatio širok raspon aktivnosti. Brojne edukativne radionice omogućile su uključivanje dionika – korisnika zaštićenih područja u procese upravljanja zaštićenim područjima kroz osnivanje suradničkih vijeća zaštićenih područja kako bi ne samo stanovništvo vezano uz njih nego i ostali dionici u drugim sektorima mogli doprinijeti uspješnom zajedničkom djelovanju na očuvanju prirodnih vrijednosti kroz održivo i razvojno korištenje. Osno-

vana su tri suradnička vijeća – za područje Odranskog polja i Turopoljskog luga u Zagrebačkoj županiji, za Sunjsko polje u Sisačko-moslavačkoj županiji i za značajni krajobraz Gajnu u Brodsko-posavskoj županiji. Nakon konzultacija s dionicima o najboljim modelima i kroz međunarodnu suradnju i istraživanje izrađena je stručna analiza „Sudjelovanje u upravljanju prirodno vrijednim područjima u RH“ u kojem je ne samo analizirano sadašnje stanje nego su i dane preporuke donositeljima politika. Svi partneri zajedno su sudjelovali i u brojnim zagovaračkim aktivnostima – od slanja komentara u javnoj raspravi, radnih saštanaka s nadležnim tijelima do sudjelovanja u radu parlamentarnih odbora i radnih grupa uz Program ruralnog razvoja 2014-2020, Strategiju i akcijski plan zaštite prirode Republike Hrvatske, Savsku komisiju, a naročito pri izmjenama Zakona o poljoprivrednom zemljištu koje su se odnosile na zajedničke pašnjake poplavnog područja rijeke Save. Izrađen je marketinški plan za neke od proizvoda izvornih pasmina domaćih životinja, održane su brojne radionice po školama u sve tri županije te seminari o ekološkoj mreži – Naturi 2000. Tu je i niz promotivnih aktivnosti usmjerenih na širu javnost putem tiskanog materijala, letaka, brošure, mapa zaštićenih područja i ekološke mreže, mapa proizvođača, izložbi te ekosajma u Zagrebu na kojima će se prezentirati proizvodi ovih područja.

Područje provedbe

Grad Zagreb, Zagrebačka županija, Sisačko-moslavačka županija i Brodsko-posavska županija

Projektne partneri

- Zelena akcija
- Brodsko ekološko društvo – BED
- Javna ustanova za upravljanje zaštićenim dijelovima prirode Brodsko-posavske županije – Natura Slavonica
- Javna ustanova za upravljanje zaštićenim prirodnim vrijednostima Sisačko-moslavačke županije
- Javna ustanova za upravljanje zaštićenim područjima i drugim zaštićenim dijelovima prirode na području Zagrebačke županije “Zeleni prsten”

Vrijeme trajanja

16. 9. 2014. – 16. 3. 2016.

Ukupna vrijednost

150.000,00 EUR

Više o projektu

http://zelena-akcija.hr/hr/programi/zaštita_prirodnih_resursa/sava_kultura_natura
<http://www.bed.hr/>
<http://www.priroda-bpz.com/>
<http://priroda-zagrebacka.hr/web/>
<http://www.zastita-priode-smz.hr/>
<https://www.facebook.com/Sava-kultura-NATURA>

Impressum

Urednici i autori

Iris Beneš
Marko Košak
Luka Tomac

Nakladnik

Zelena akcija / Friends of the Earth Croatia

Autori fotografija

Vesna Andrić
Kata Benac
Iris Beneš
Šimo Beneš
Marina Kelava
Foto klub Klik
Boris Krstinić
Tomica Rubinić
Josip Sudić
Goran Šafarek
Luka Tomac

Autori tekstova

Vesna Andrić
Kata Benac
Iris Beneš
Maja Vrančić

Lektura

Anka Munić

Grafičko oblikovanje

Tomislav Turković, www.ttom.info

Tisak

Printeraj, Zagreb

Naklada

1000

ISBN

953-6214-41-5
978-953-6214-41-9
9789536214419

Prosinac, 2015.



foto: Boris Krstinić



foto: Boris Krstinić



foto: Boris Krstinić



Vlada Republike Hrvatske
Ured za udruge

Ovaj projekt financira Europska unija
Projekt sufinancira Ured za udruge Vlade Republike Hrvatske

Ova publikacija izrađena je uz pomoć Europske unije.
Sadržaj ove publikacije isključiva je odgovornost Zelene akcije
i partnera i ne odražava nužno gledišta Europske unije.

ZELENA AKCIJA
FRIENDS OF THE EARTH CROATIA

Javna ustanova za upravljanje zaštićenim područjima i drugim zaštićenim dijelovima prirode na području Zagrebačke županije - "Zeleni prsten"



Javna ustanova za upravljanje zaštićenim prirodnim vrijednostima Sisačko-moslavačke županije



Brodsko ekološko društvo – BED

SAVA KULTURA NATURA

POPLAVNO PODRUČJE RIJEKE SAVE - SUSRET KULTURE I PRIRODE

Javna ustanova za upravljanje zaštićenim dijelovima prirode Brodsko-posavske županije - Natura Slavonica